

Auteur ou collectivité : France. Service géographique de l'armée

Auteur : France. Service géographique de l'armée

Titre : Notice descriptive et itinéraires de la Tunisie : région Sud : 1884-1885

Auteur : France. Service géographique de l'armée

Titre du volume : Carte de la Tunisie à 1/200 002

Adresse : [Paris] : Dépôt de la guerre : Impr. zincographique du Service géographique,
1883-1886

Collation : 1 atlas en feuilles (21 [i. e. 19] f.) : ill. en coul. ; 57 x 84 cm

Cote : CNAM-BIB Gd Fol Ti 24

Sujet(s) : Tunisie -- Cartes

Langue : Français

Date de mise en ligne : 08/02/2019

Date de génération du document : 11/2/2019

Permalien : <http://cnum.cnam.fr/redir?GDFOLTI24>




EDITION PROVISOIRE

TABARCA.


CARTE DE LA TUNISIE A 200000 F¹ N° 1

Gd Fol T. 24



Photocomposé et imprimé sur papier de la marine.

Lignes hydrographiques.



Echelle 200000

TIRAGE DE SEPTEMBRE 1982

Revue des cartes géographiques de la marine.



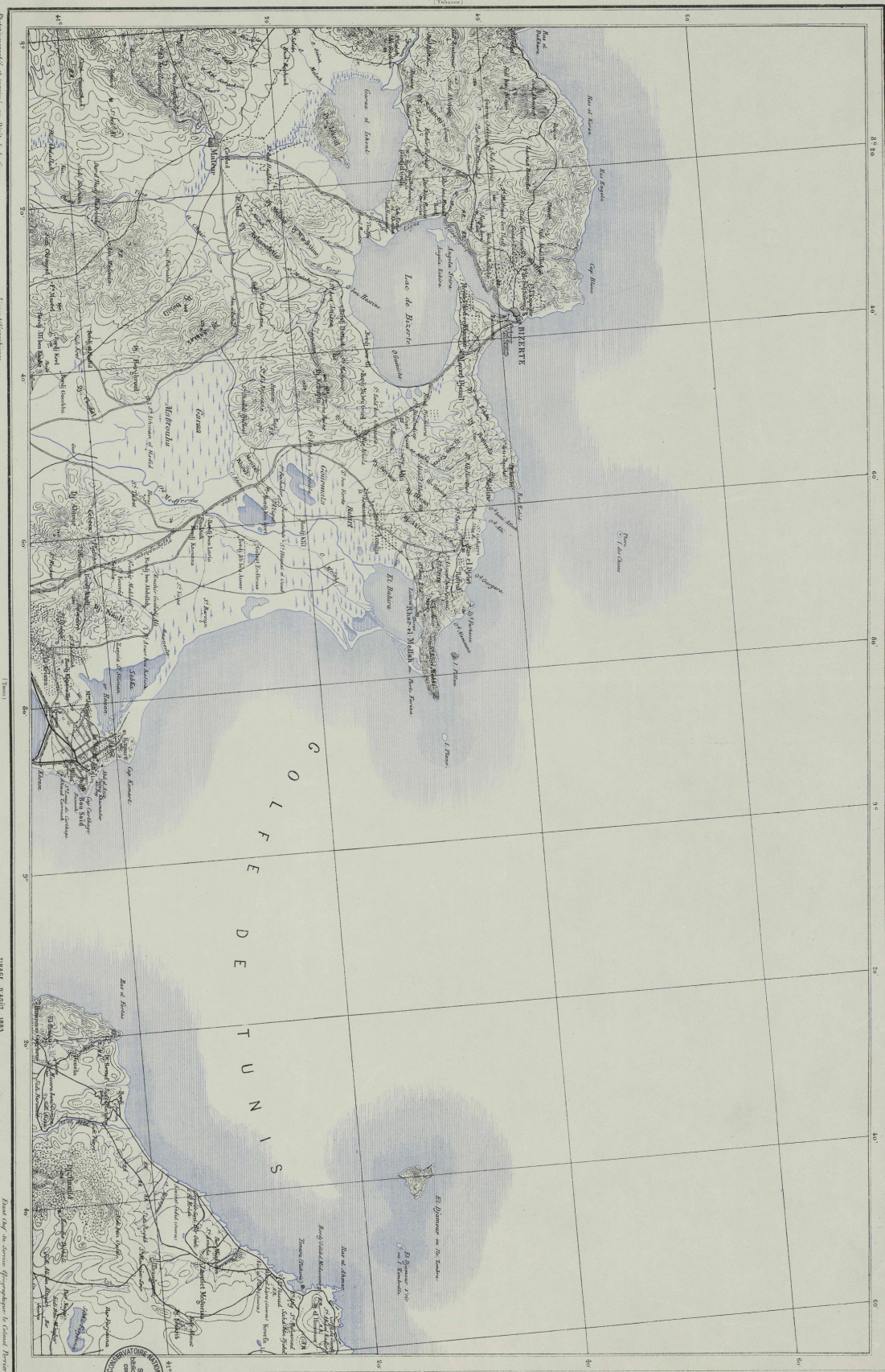


EDITION PROVISOIRE

BZLRII.

CARTE DE LA TUNISIE A 200000 1^{re} N°2

Gd Fol T: 24



Photocomposé et imprimé sur papier de la Marine.

Legende hydrographique

Echelle 200000

TIRAGE 64000 1083

Données tirées de la carte hydrographique de la Marine




EDITION PROVISOIRE

CAP BON & MENZEL-NEUR.

CARTE DE LA TUNISIE A 200000 F^o N° 346

Gd Ed T 24



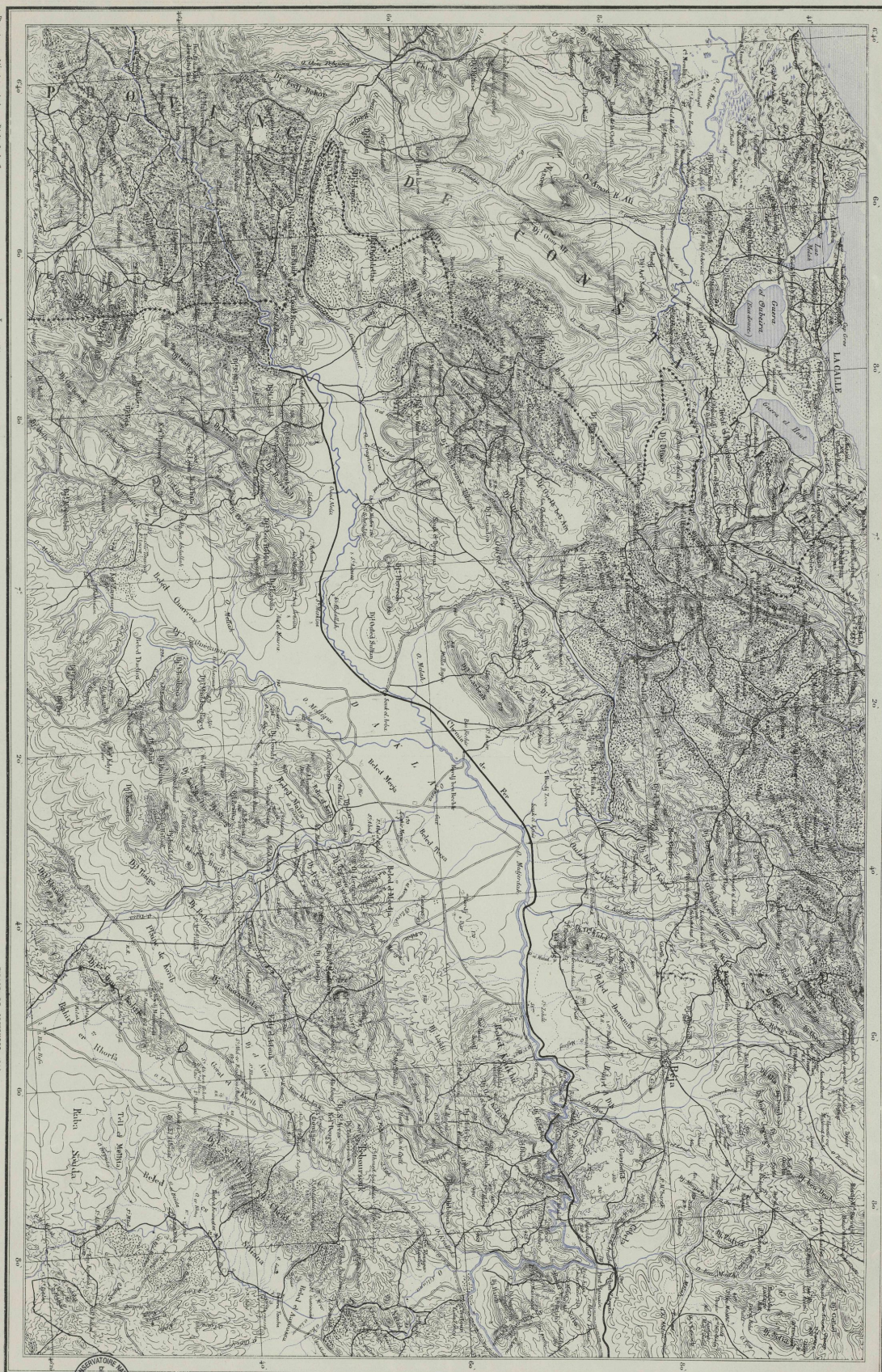


EDITION PROVISOIRE

BIBLIA.

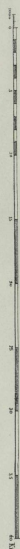
CARTE DE LA TUNISIE A 200000^e N° 4

G. 378 T. 24



Projections et contours au point de la terre.

Projections et contours au point de la terre.



Echelle 200000

TRACÉ DE SEPTEMBRE 1883

Donnée par les services géographiques de l'armée française



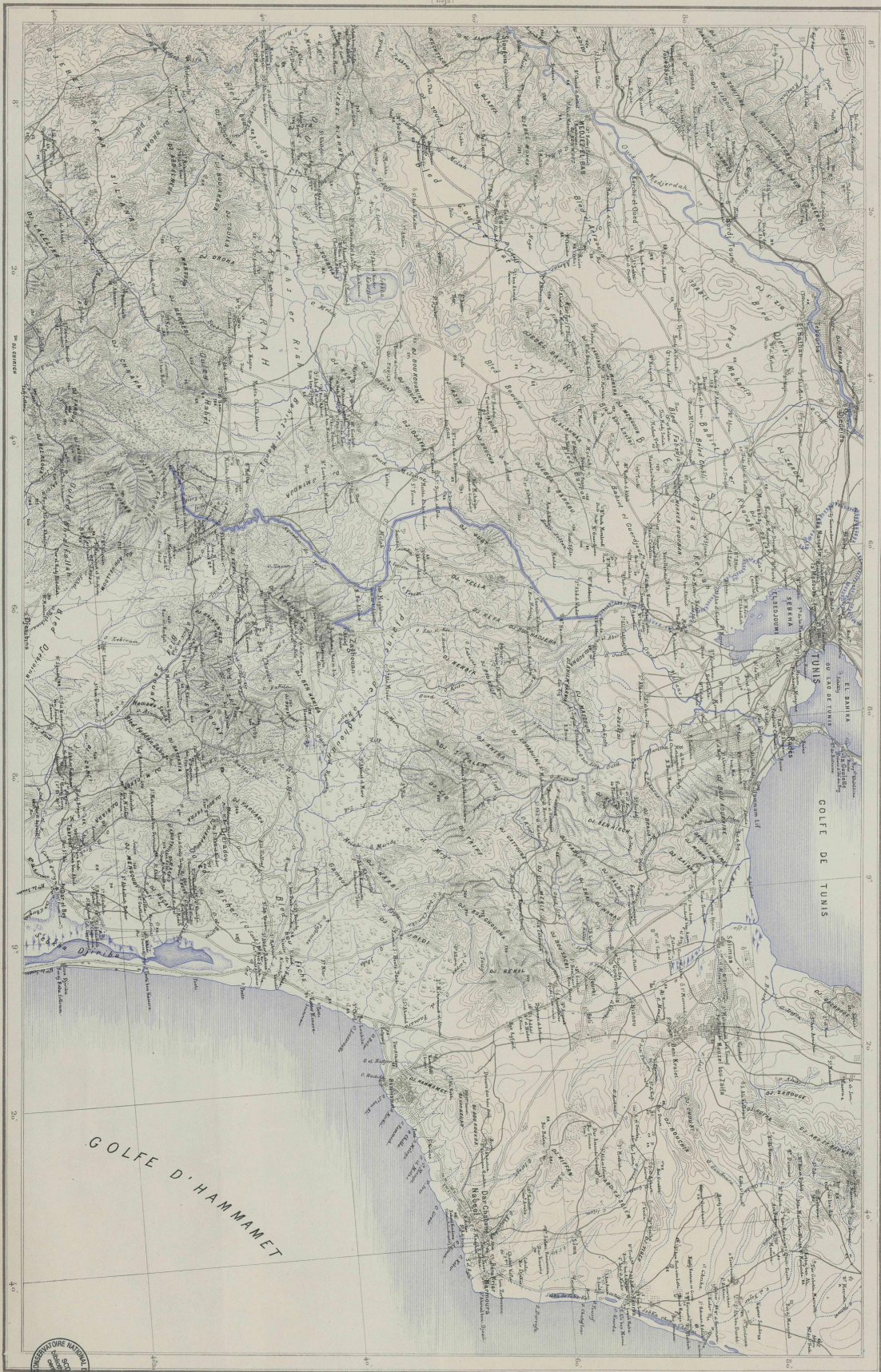


EDITION PROVISOIRE

TUNIS

CARTE DE LA TUNISIE A 200000 F^o N° 5

Gd Ed T. 24



Photographie aérienne au format 1/50000

Service Géographique

Echelle 1/200000

TRACÉ DE DÉCEMBRE 1953

Données géographiques de l'Institut National de la Carte






EDITION PROVISOIRE

EL KEF.

(Bou.)

CARTE DE LA TUNISIE A 200000 1^{re} N° 7

Gd Ed T. 24



Photocartographie et impression sur papier de la Marine

Echelle 20000

TIRAGE DE NOVEMBRE 1934

Dans l'Etat de la Tunisie, le service géographique de la Marine



EDITION PROVISOIRE


KABOULIAN

CARTE DE LA TUNISIE A 200000 F^o N° 8.

Gd Fol T 24



Photocomposé et imprimé au Service des cartes



Echelle 200000

TIRAGE DE SEPTEMBRE 1944

Donnée par le Service géographique de l'Armée





MAHEDIA.

Gd Fd T: 24

EDITION PROVISOIRE

(Mètre-Hour)

CARTE DE LA TUNISIE A 200000 F¹ N° 9.




Photocartographie et imprimé au Dépôt de la Guerre.

Echelle 200000

Étant Chef du Service Géographique le Colonel Perrier.

TIRAGE D'AVRIL 1884



Signes Conventuels



Chemins non praticables aux arabes.
Chemins en terrain naturel habituellement praticables aux arabes.
Lignes Télégraphiques






EDITION PROVISOIRE

ALGERIA

CARTE DE LA TUNISIE A 200000 F^o N°10

9d Fol T: 24



Photocomposé et imprimé en Algérie de la carte

Echelle 200000

TITRE DE ROUEN 1884

Etat des lieux au moment de la carte




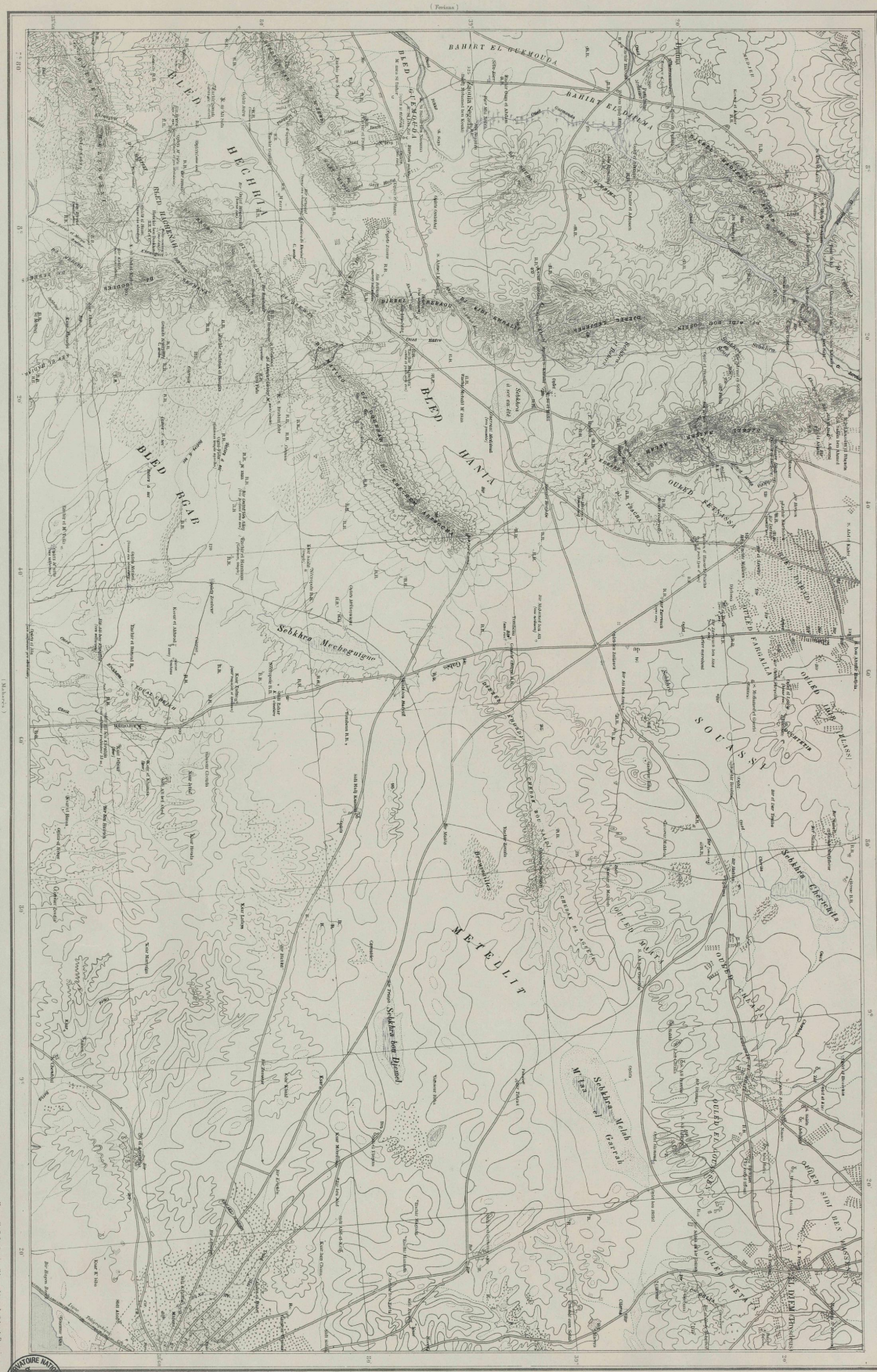


EDITION PROVISOIRE

ETAT MAJOR

CARTE DE LA TUNISIE A 270000 F¹ N°11

Gd Fol T 24



Echelle 200000

TIRAGE DE SEPTEMBRE 1934

Etat Major de l'Armée Française



SFAX.

Gd Fol T. 24

EDITION PROVISOIRE

CARTE DE LA TUNISIE A 200000 F¹e N° 12

(Mabéda)



Photocroquisé et imprimé au Dépôt de la Guerre.

Étant Orig. du Service Géographique le Colonel Perrier

Echelle 200000

TIRAGE D'AVRIL 1884

Mètres 0 5 10 15 20 25 30 35 40 Kil

Signes Conventuels

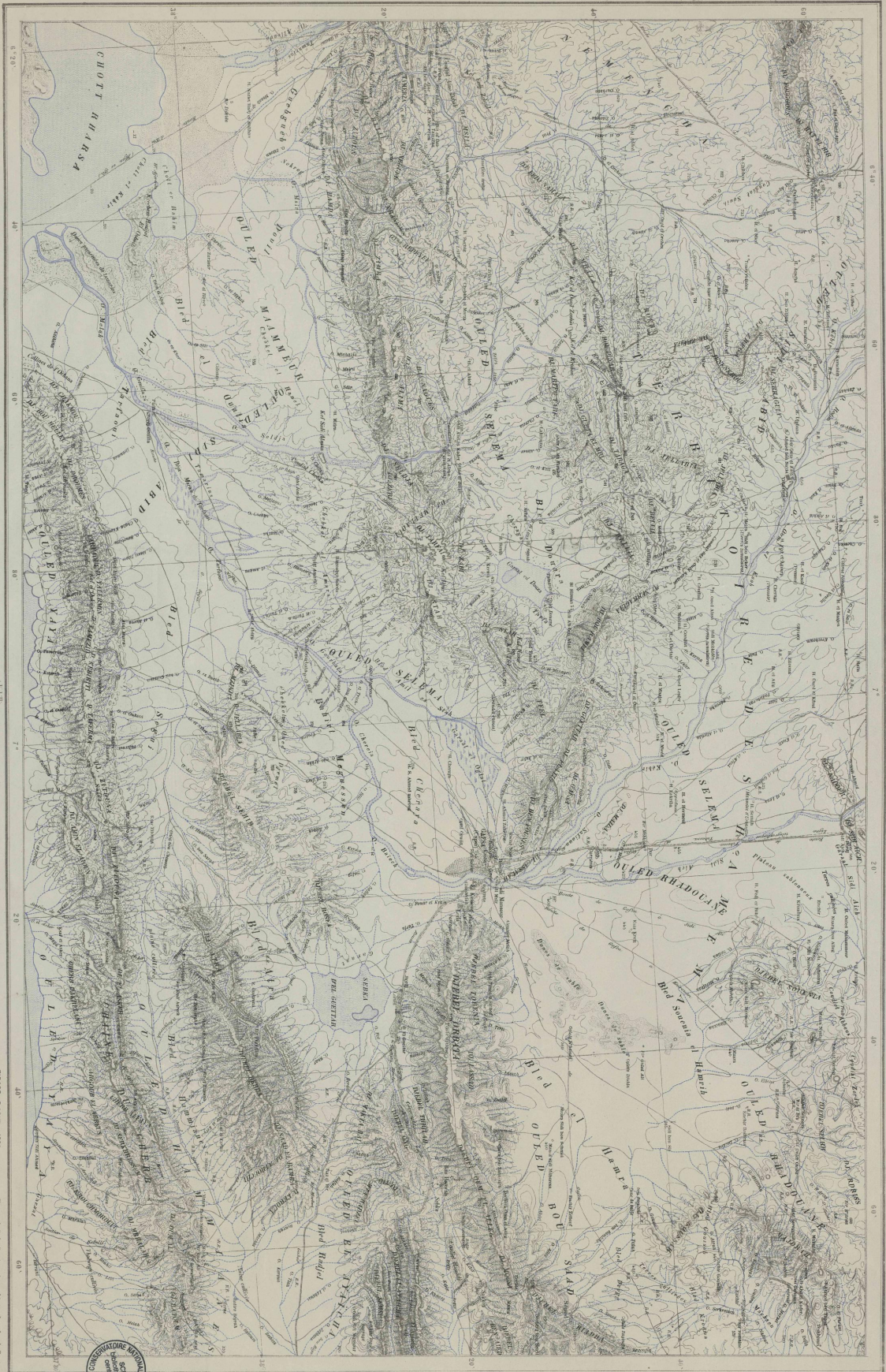
<p> Rhinoceros. Cactus. Broussailles. </p>	<p> Chemins non praticables aux arabes. Chemins en terrain naturel habituellement praticables aux arabes. Lignes Télégraphiques. </p>
---	--

EDITION PROVISOIRE

GAISA.

CARTE DE LA TUNISIE A 200000 F^o N° 13

Gd Td T.24



Photographie et impression sur papier de la Marine

Echelle 200000

TRACÉ D'AOUT 1935

Donnée sur les bases géographiques de l'Institut National



EDITION PROVISOIRE

MARABES.

CARTE DE LA TUNISIE A 200000 P^m N° 14

Gd Ed T: 24



Photocartographie et topographie au large de la Tunisie

Echelle 200000

TIRAGE DE JUIN 1935

Donné Orig. des cartes, topographie, et climat, France

- Legende
- Routes principales
 - Routes secondaires
 - Chemins de fer
 - Frontière algéro-tunisienne
 - Frontière tuniso-libyenne
 - Frontière tuniso-italienne
 - Frontière tuniso-ottomane
 - Frontière tuniso-française
 - Frontière tuniso-espagnole
 - Frontière tuniso-italienne
 - Frontière tuniso-ottomane
 - Frontière tuniso-française
 - Frontière tuniso-espagnole

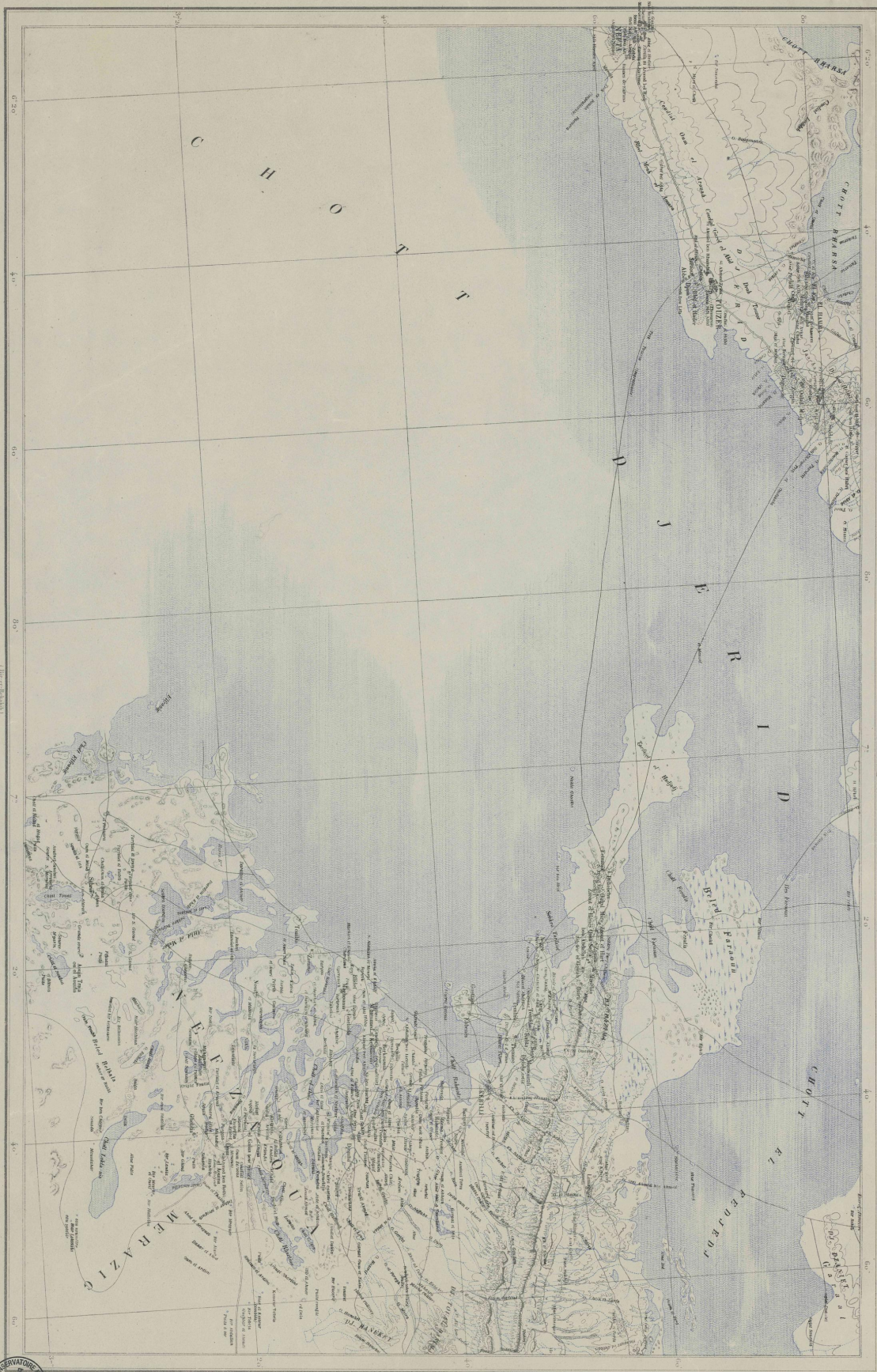


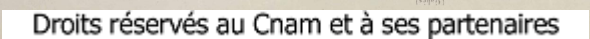
EDITION PROVISOIRE

K E R B I I I

CARTE DE LA TUNISIE A 200000 F^{ch} N° 16

64. Feb 74



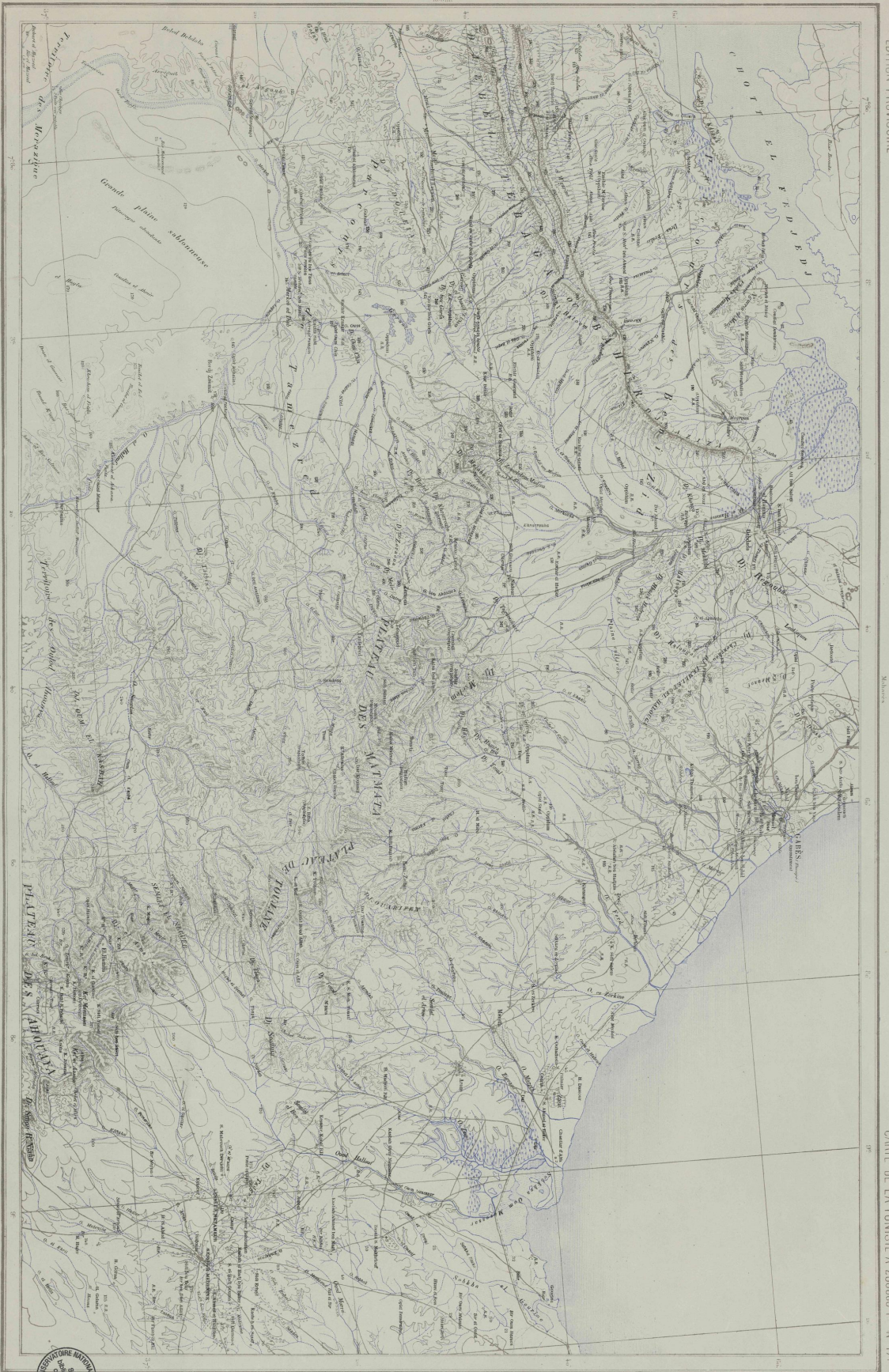


EDITION PROVISOIRE

GABËS

CARTE DE LA TUNISIE A 200000 F^o N° 17.

Gd Fed T 24



Projections géographiques et topographiques au rapport de 1:50,000

Echelle 200000

THÈSE DE NOVEMBRE 1933

Revue des cartes, géographie et statistique

EDITION PROVISOIRE



ZARZIS.

Go Fe Te 24
1
CARTE DE LA TUNISIE A 200000 F^o N°18




Photocincographié et imprimé au Dépôt de la Guerre.

(Chromocassen.)

TIRAGE JANVIER 1885

Ecart Chef du Service Géographique le Colonel Perrier.

Echelle 1/200000



Signes Conventuels

Ouvriers.
Cactus.
Broussailles.

Chemin non praticable aux arabes.
Chemin en terrain naturel habituellement praticable aux arabes.
Lignes topographiques.
Cours d'eau permanents.
Id. généralement à sec.

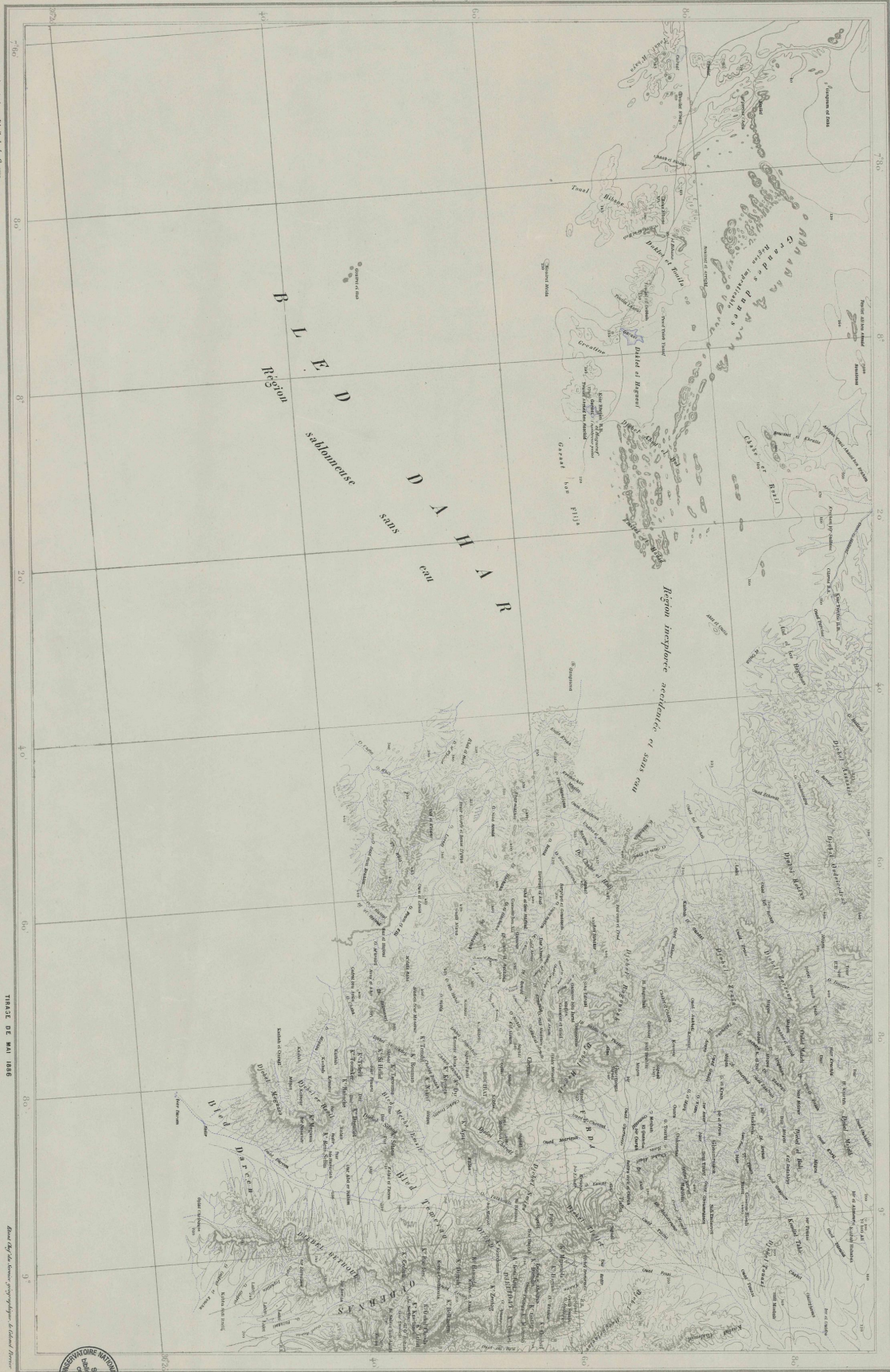


EDITION PROVISOIRE

JOURNAL

CARTE DE LA TUNISIE A 200000 F° N°20

Gd Fol T: 24



Echelle 200000

TIRAGE DE MAI 1986

Données de la carte, renseignements de la carte





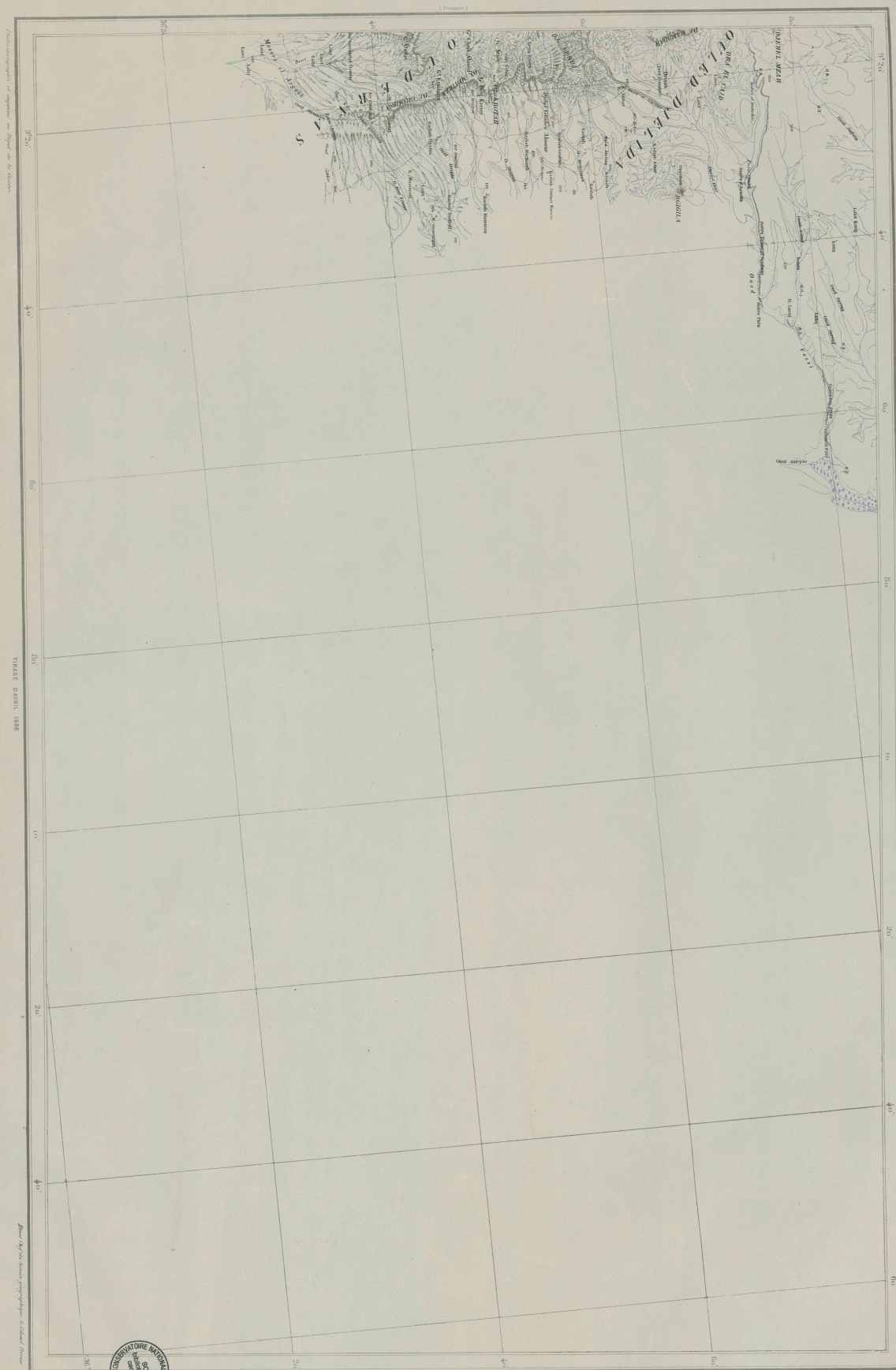
EDITION PROVISOIRE

QUED FESSI.

(Zones)

CARTE DE LA TUNISIE A 200000 F.¹ N° 21.

9d Fol T: 24



Photocourtesy of the Institut National de la Statistique, Algérie

Données de la carte géométrique de la Tunisie

